


P.U.Z.

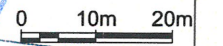

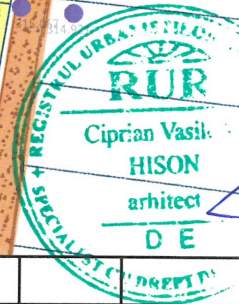
**CONSTRUIRE ANSAMBLU REZIDENȚIAL CU CLĂDIRI DE
LOCUIT COLECTIVE, SPAȚII COMERCIALE ȘI PRESTĂRI
SERVICII, LOCURI DE PARCARE, SISTEMATIZARE
VERTICALĂ, RACORDURI/BRANȘAMENTE**



**PLAȘA 4 - PROPRIETATEA ASUPRA
TERENURILOR**

LEGENDĂ

- LIMITE**
 - limita zonei studiate
 - limită teritoriu intravilan
 - limită teren care se reglementează prin PUZ - parcelele nr. 59587, 59588, 59589 și 59590; $S_{total} = 10700$ mp; proprietate particulară;
 - limite parcele
- TIPURI DE PROPRIETATE ASUPRA TERENURILOR DIN INTRAVILAN**
 - a. proprietate publică:
 - terenuri proprietate publică de interes județean
 - terenuri proprietate publică de interes local
 - a. proprietate privată:
 - terenuri proprietate privată a persoanelor fizice sau juridice



Coordonate stereo amplasament: X = 688850, Y = 593580;
Sistem de coordonate Stereov70, plan de referință Marea Neagră

AUTOCAD LT 2024	VERIFICATOR / EXPERT	NUME	SEMNĂTURA	CERINȚA	REFERAT NR. / DATA
		S.C. IDEAL PROIECT S.R.L. mun. Suceava, jud. Suceava J 33 / 829 / 2005, RO17670382 tel: 0723 136 123 e-mail: idealproiect@gmail.com			BENEFICIAR: GOIAN NICOLAI DORIN Str. Universității, nr. 19, bl. A, ap. 15, mun. SUCEAVA jud. SUCEAVA PROIECT: CONSTRUIRE ANSAMBLU REZIDENȚIAL CU CLĂDIRI DE LOCUIT COLECTIVE, SPAȚII COMERCIALE ȘI PRESTĂRI SERVICII, LOCURI DE PARCARE, SISTEMATIZARE VERTICALĂ, RACORDURI/BRANȘAMENTE AMPLASAMENT: Str. Mitocului f.n., mun. Suceava, jud. SUCEAVA
ȘEF PROIECT	arh. Ciprian HISON				PROIECT NR. 403/2024
PROIECTAT	arh. Ciprian HISON				FAZA P.U.Z.
DESENAT	arh. c. Viorel APRODU Tiberiu Onica				AMPLASAMENT: Str. Mitocului f.n., mun. Suceava, jud. SUCEAVA
				1:1000 DATA 2024	DEN. PLAȘA: PROPRIETATEA ASUPRA TERENURILOR
					PLANȘA 4