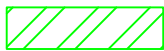





Inventar coordonate S1

Nr. Pct.	X [m]	Y [m]
1	682484.355	592805.171
2	682485.708	592804.157
3	682479.739	592795.308
4	682478.300	592796.235

S1=18mp

**Legenda**

-  S1- 18mp teren ce trebuie scos din spatiul verde, ce va fi ocupat de accesul la teren
-  Limita teren 30931
-  Cladire proiectata 2S+P+12E
-  Accesul la teren

<p><b>ing.MIRON EMILIAN</b></p>		Denumire proiect:	
		<p>PLAN DE SITUATIE CU SUPRAPUNEREA ACCESULUI PESTE PLANUL CU SUPRAFETELE CE TREBUIE SCOASE DIN SPATIILE VERZI ALE MUN. SUCEAVA</p>	
		Beneficiar:	
		<p>SC NTH IMOBILIARE SRL</p>	
Proiectat	ing.MIRON EMILIAN	Scara:	Denumire plansa:
Masurat	ing.MIRON EMILIAN		
Calculat	ing.MIRON EMILIAN	Data:	<p>PLAN DE SITUATIE</p>
Editat	ing.MIRON EMILIAN		
Aprobat	ing.MIRON EMILIAN		